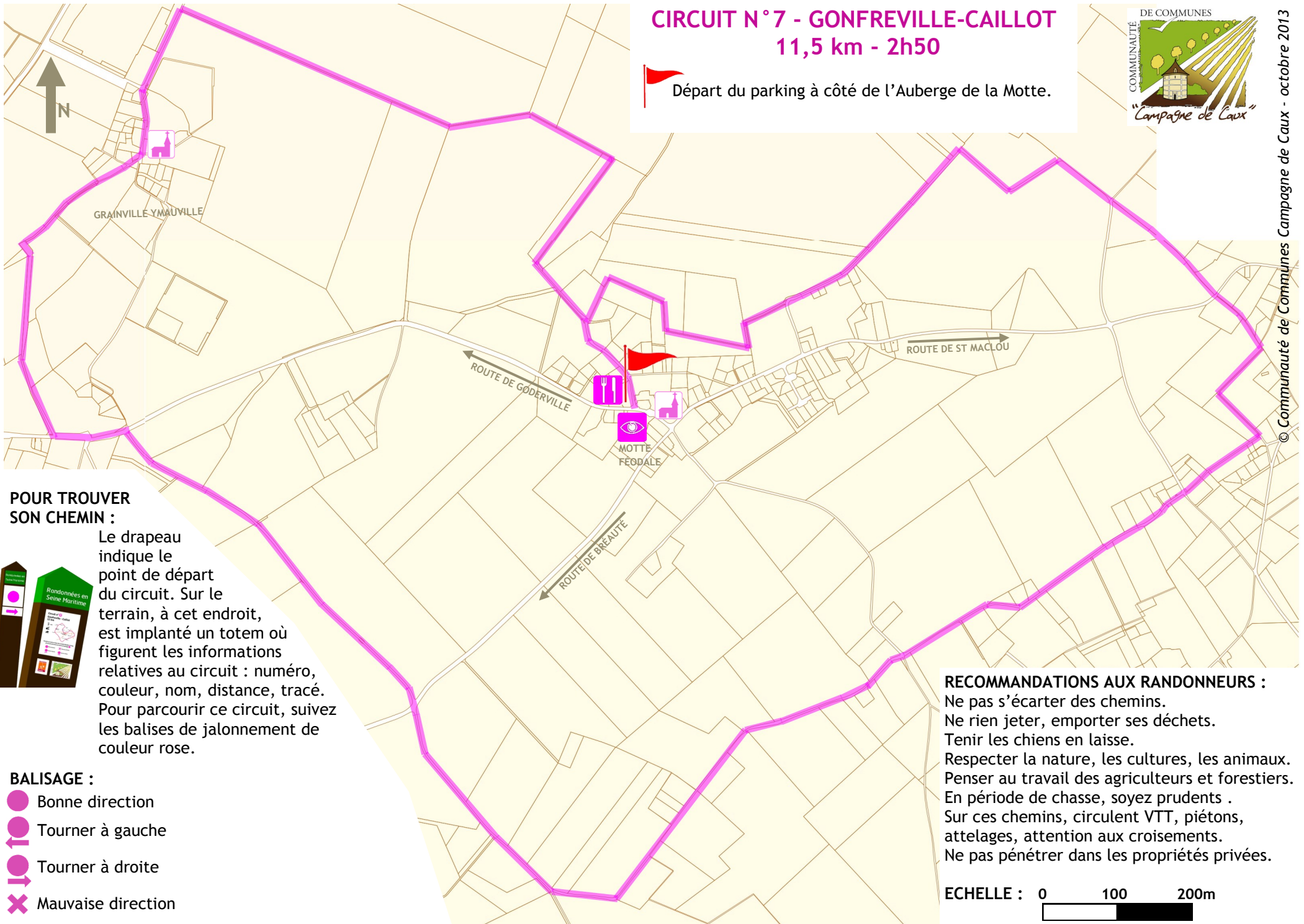


# CIRCUIT N°7 - GONFREVILLE-CAILLOT

11,5 km - 2h50



Départ du parking à côté de l'Auberge de la Motte.







## POUR TROUVER SON CHEMIN :

Le drapeau indique le point de départ du circuit. Sur le terrain, à cet endroit, est implanté un totem où figurent les informations relatives au circuit : numéro, couleur, nom, distance, tracé. Pour parcourir ce circuit, suivez les balises de jalonnement de couleur rose.



## BALISAGE :

-  Bonne direction
-  Tourner à gauche
-  Tourner à droite
-  Mauvaise direction

## RECOMMANDATIONS AUX RANDONNEURS :

- Ne pas s'écarter des chemins.
- Ne rien jeter, emporter ses déchets.
- Tenir les chiens en laisse.
- Respecter la nature, les cultures, les animaux.
- Penser au travail des agriculteurs et forestiers.
- En période de chasse, soyez prudents.
- Sur ces chemins, circulent VTT, piétons, attelages, attention aux croisements.
- Ne pas pénétrer dans les propriétés privées.

ECHELLE : 0 100 200m

