

CIRCUIT N° 9 - BRÉAUTÉ 8,8 km - 2h10







Départ

POUR TROUVER SON CHEMIN :



Le drapeau indique le point de départ du circuit. Sur le terrain, à cet endroit, est implanté un totem où figurent les informations relatives au circuit : numéro, couleur, nom, distance, tracé. Pour parcourir ce circuit, suivez les balises de jalonnement de couleur rose.

BALISAGE :

-  Bonne direction
-  Tourner à gauche
-  Tourner à droite
-  Mauvaise direction

RECOMMANDATIONS AUX RANDONNEURS :

Ne pas s'écarter des chemins.
Ne rien jeter, emporter ses déchets.
Tenir les chiens en laisse.
Respecter la nature, les cultures, les animaux.
Penser au travail des agriculteurs et forestiers.
En période de chasse, soyez prudents.
Sur ces chemins, circulent VTT, piétons, attelages, attention aux croisements.
Ne pas pénétrer dans les propriétés privées.

ECHELLE : 0 100 200m

