

SUR LES PAS D'ANDRÉ GIDE


 | THÉMATIQUE : Campagne



DESCRIPTION

Un parcours entre deux villages cauchois, pour découvrir le lieu de vie de l'écrivain André Gide. Ce circuit met également en valeur le territoire cauchois et ses multiplicités : petits villages, hameaux et grandes plaines cultivées mais aussi petite vallée sèche cachée.

EN IMAGE(S)







PUBLIÉ PAR Tourisme en Campagne de Caux

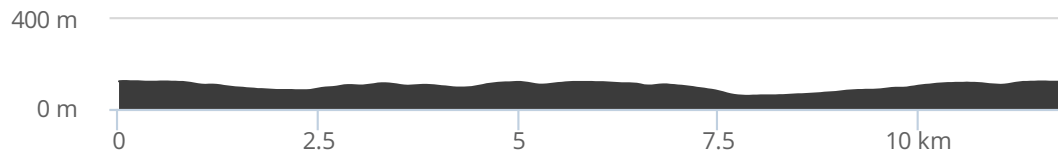


DÉPART Écrainville
DISTANCE 11,9 km

TYPE(S) PARCOURS  Boucle

RANDO
PÉDESTRE 03h00 - **Moyen**
RUNNING /
COURSE À PIED 01h20 - **Facile**

ALTITUDE
 124 m  158 m
 58 m  -159 m



Embarquez ce parcours sur votre mobile

Accusé de réception - Ministère de l'Intérieur

076-247600505-20230627-082-2023C-AU

Accusé certifié exécutoire

Réception par le préfet : 30/06/2023

Publication : 30/06/2023

Impression générée par l'Institut national de l'information géographique et forestière le 11 mai 2023.

Cet itinéraire est fourni à titre informatif. L'IGN ne certifie pas la fiabilité des informations contenues dans les textes, cartes ou photos de cet itinéraire. Nous vous conseillons de vérifier ces informations avant votre voyage. N'hésitez pas à nous contacter ou à contacter l'auteur pour en savoir plus. Pour plus d'informations sur les données publiées sur ce site, reportez-vous aux Conditions Générales d'Utilisations du site ignrando.fr.

1

INFO PARCOURS 1

KM 0,0
ALTITUDE 123 m

LATITUDE 49.6497
LONGITUDE 0.324689

76110 Écrainville



Image unavailable

DÉPART

Départ du parking devant la mairie.
Traverser la route de Criquetot et prendre le chemin le long de la mairie
côté gauche.

A la première intersection, tourner à gauche.

Au bout prendre la route à droite.

Passer devant le château du Bailliage puis la « mare aux chats ».



POINT(S) D'INTÉRÊT

KM 3,1
ALTITUDE 96 m

LATITUDE 49.6541
LONGITUDE 0.290952



CLOS CÉLESTE, CAMPAGNE D'ÉTRETAT



Gîte/chambre d'hôtes

Situé à Écrainville dans la campagne d'Étretat, dans un vaste clos préservé au cœur de la nature, vous pourrez profiter d'un barbecue, d'une terrasse, d'une cuisine toute équipée et d'une cheminée dans un cadre digne de l'hôtellerie de luxe. Le propriétaire a pris un soin particulier à allier le cachet de l'ancien avec une décoration raffinée haut de gamme pour un séjour où confort et bien-être seront les maîtres mots. Les 3 chambres spacieuses du domaine disposent d'une télévision écran plat, ainsi que d'une douche italienne privative avec peignoirs, sèche-cheveux et articles de toilette gratuits. Vous disposerez également d'un bureau, d'une bouilloire et d'une cafetière Nespresso dans chaque chambre. L'espace bien-être est composé d'un Spa, jacuzzi et d'un espace sauna disponibles avec supplément sur réservation : 50€/séance 1H30 base deux personnes. Important : pour rejoindre les 3 chambres, il faut sortir de la maison située à environ 10 mètres. La piscine extérieure chauffée est ouverte en saison (chauffage énergie solaire entre 23-28°C) entre mi mai et fin septembre. Elle est réservée exclusivement aux 3 chambres sur place (maximum 6 personnes), le propriétaire se réserve un droit d'accès sur place. L'espace commun pour les petit-déjeuners, la cuisine et le salon de détente sont situés dans la maison avec la façade typique en briques et silex avec vue sur la piscine, charpente apparente et toit cathédrale. Les 3 chambres sont situées dans la maison à colombages à quelques pas, chacune avec accès indépendant. - Rez-de-chaussée : -1 chambre 2 personnes avec lit King-Size (180x200cm), -1 chambre 2 personnes avec lit King-Size (180x200cm), -1er étage avec accès par escalier indépendant : -Junior Suite 2 personnes avec cuisine intégrée

Accusé de réception - Ministère de l'Intérieur

076-247600505-20230627-082-2023C-AU

Accusé certifié exécutoire

Réception par le préfet : 30/06/2023

Publication : 30/06/2023

Impression générée par l'Institut national de l'information géographique et forestière le 11 mai 2023.

Cet itinéraire est fourni à titre informatif. L'IGN ne certifie pas la fiabilité des informations contenues dans les textes, cartes ou photos de cet itinéraire. Nous vous conseillons de vérifier ces informations avant votre voyage. N'hésitez pas à nous contacter ou à contacter l'auteur pour en savoir plus. Pour plus d'informations sur les données publiées sur ce site, reportez-vous aux Conditions Générales d'Utilisations du site ignrando.fr.

2

INFO PARCOURS 2

KM 0,4
ALTIITUDE 123 m

LATITUDE 49.6516
LONGITUDE 0.321964

76110 Écrainville

INDICATION N°1



Tourner à gauche dans la rue de la mare aux chats.
Prolonger tout droit dans la rue Charles Le Borgne.
Au prochain carrefour prendre la rue de la Vallée de Misère.



POINT(S) D'INTÉRÊT

KM 5,8
ALTIITUDE 120 m

LATITUDE 49.6642
LONGITUDE 0.263629

61 Route du Château
76280 CUVERVILLE

B ÉGLISE DE CUVERVILLE

Patrimoine religieux

L'église originelle, dédiée à Notre-Dame, subsista jusqu'à la guerre de Cent Ans, tout comme celles de Villainville et de Pierrefiques. Une église neuve, en brique, pierre blonde et silex, fut édifée à Cuverville au XVIe.

3

INFO PARCOURS 3

KM 2,1
ALTIITUDE 85 m

LATITUDE 49.6506
LONGITUDE 0.30186

76110 Écrainville

INDICATION N°2



Après 450 m prendre le chemin qui monte à gauche (au N° 445). Le chemin se prolonge par une route.
Au carrefour prendre la route à droite sur 100 m, prendre le chemin à gauche en lisière d'un bois.
Ce chemin traverse la plaine de cultures. Attention il est parfois mal tracé, les agriculteurs travaillent le terrain et sèment dessus mais c'est un chemin communal. Prendre direction Nord-Ouest pour rejoindre la route départementale.



POINT(S) D'INTÉRÊT

KM 18,7
ALTIITUDE 116 m

LATITUDE 49.6591
LONGITUDE 0.273414

1021 Route du Château
76280 CUVERVILLE

C CHÂTEAU DE CUVERVILLE

Château

Construit en 1730 à l'emplacement d'une maison plus ancienne dont est extraite la cheminée de la cuisine, l'édifice a appartenu pendant un siècle à la famille de Cuverville, avant d'être acquis en 1835 par une famille protestante de Rouen, les Rondeaux. En 1895, Madeleine Rondeaux, devenue propriétaire de la maison à la suite du décès de son père, épouse son cousin André Gide à la mairie de Cuverville, le mariage religieux ayant eu lieu au temple protestant d'Étretat. L'écrivain passe dès lors chaque année de longs mois au château, comme en témoignent beaucoup de passages de son journal. Il y reçoit ses amis, notamment les membres du groupe de la Nouvelle Revue Française. C'est dans son roman La porte étroite (1909) qu'il décrit avec précision la maison, remplaçant néanmoins le nom de Cuverville par celui du village voisin, Fongueusemare.

4

INFO PARCOURS 4

KM 4,1
ALTIITUDE 95 m

LATITUDE 49.6557
LONGITUDE 0.278918

76110 Écrainville

INDICATION N°3



Prendre la route sur la gauche puis la première route à droite.
Au bout prendre à droite puis la première route à gauche.
Après 150 m prendre l'entrée du château sur la droite, cette impasse nous amène devant la grille du château de Cuverville. Le château est visitable sur rendez-vous. Faire demi-tour et reprendre la route à droite.
Aller jusqu'à l'église, entrer dans le cimetière par la barrière au coin de la rue André Gide et longer la haie. La tombe de André Gide se trouve au bout de l'allée.

Accusé de réception - Ministère de l'Intérieur

076-247600505-20230627-082-2023C-AU

Accusé certifié exécutoire

Réception par le préfet : 30/06/2023

Publication : 30/06/2023



POINT(S) D'INTÉRÊT

KM 23,6
ALTITUDE 124 m

LATITUDE 49.6496
LONGITUDE 0.326075

76110 Écrainville



D LE GÎTE DES COQUINS

Gîte/chambre d'hôtes

A 10 km d'Étretat et de Fécamp, maison normande en briques et silex, mitoyenne à un commerce en centre bourg à proximité de l'église et de la maison des propriétaires. Jardin clos de 400 m². Accès au tennis communal.

Gîtes pour 8 personnes, possibilité pour 9 personnes. Rez-de-chaussée : Pièce de vie avec - cuisine ouverte équipée (gazinière 4 feux, réfrigérateur avec compartiment congélateur, lave-vaisselle, micro-ondes), - salle à manger / salon avec TV, - chaufferie (lave-linge), - 1 chambre (1 lit 2 personnes 140x190cm), - salle d'eau, - wc séparé. A l'étage : - 2 chambres (1 lit 2 personnes 140x190cm), - 1 chambre (1 lit 2 personnes 140x190cm, 1 lit 1 personne 90x190cm), - salle d'eau avec wc. Equipement bébé : table à langer, 2 lits parapluie, chaise haute
Extérieur : parking, terrasse, barbecue, transats, table de ping-pong, panier de basket.

5

INFO PARCOURS 5

KM 5,8
ALTITUDE 120 m

LATITUDE 49.6642
LONGITUDE 0.264389

76280 Cuverville

INDICATION N°4



Image unavailable

Ressortir du cimetière par la même barrière et reprendre la route du château, prendre la deuxième rue à gauche (l'impasse des protestants). Après 40 m prendre le chemin à droite après la maison. Le chemin se prolonge par une route au niveau du centre équestre. Au bout prendre la route à droite sur 70 m puis prendre le chemin à gauche après la cour. Au bout du chemin prendre la route à gauche et descendre vers la vallée. Arrivé dans la vallée prendre la route à droite.



POINT(S) D'INTÉRÊT

KM 22,1
ALTITUDE 89 m

LATITUDE 49.6495
LONGITUDE 0.307697

76110 Écrainville



E AUBERGE DU VAL MIELLÉ

Lieu historique

L'actuelle rue Charles Le Borgne était autrefois le chemin vicinal qui reliait Le Havre à Fécamp. Au croisement avec la rue de la vallée de misère une auberge s'était installée au 17e siècle. Les voyageurs en diligence y faisaient une halte. Cette halte permettait de remplacer les chevaux. Il subsiste un bâtiment au carrefour qui était une écurie pour les chevaux de remplacement.

6

INFO PARCOURS 6

KM 8,0
ALTITUDE 60 m

LATITUDE 49.6642
LONGITUDE 0.286404

76110 Écrainville

INDICATION N°5



Image unavailable

Arrivé au stop prendre à gauche la route départementale (attention aux véhicules). Après 200 m, prendre la première route à droite. Après 200 m et après la propriété privée au N° 189, prendre le chemin qui rend dans le bois à gauche (attention aux trous pleins d'eau, ils peuvent être profonds d'un mètre).



POINT(S) D'INTÉRÊT

KM 18,0
ALTITUDE 120 m

LATITUDE 49.6641
LONGITUDE 0.263809

76280 Cuverville



F TOMBE D'ANDRÉ GIDE

Lieux de mémoire

Les tombes d'André Gide et de son épouse dans le cimetière de Cuverville.

Accusé de réception Ministère de l'Intérieur
076-247600505-20230627-082-2023C-AU

Accusé certifié exécutoire

Réception par le préfet : 30/06/2023

Publication : 30/06/2023

7

INFO PARCOURS 7

KM 9,6
ALTITUDE 94 m

LATITUDE 49.6567
LONGITUDE 0.303622

76280 Fongueusemare



Image unavailable

INDICATION N°6

Le chemin se prolonge par une route, au prochain carrefour aller tout droit.

Au carrefour suivant continuer tout droit sur la rue du Maucomble.

Au bout prendre la rue de la mare aux chats à gauche et prendre la première rue à droite (rue du Bailliage).

Après 400 m prendre un chemin à gauche bordé de châtaigniers.

Au début de la route goudronnée, prendre le chemin sur la droite qui revient au point de départ.



POINT(S) D'INTÉRÊT

KM 13,8
ALTITUDE 109 m

LATITUDE 49.6539
LONGITUDE 0.304386

76110 Écrainville



COLOMBIER DU MAUCOMBLE



Gîte/chambre d'hôtes

Maucomble était un domaine seigneurial. La famille Cavelier habitait le manoir du domaine au 15e siècle. Les Cavelier de Cuverville et les Cavelier de Maucomble avaient des origines communes. Le manoir aujourd'hui disparu, il ne subsiste que le colombier construit au 16e siècle. Il a été restauré il y a quelques années. C'est maintenant un meublé de tourisme.

KM 23,0
ALTITUDE 120 m

LATITUDE 49.651
LONGITUDE 0.318492

76110 Écrainville



LE CHÂTEAU DU BAILLIAGE



Château

Cette vaste demeure du début du 19e siècle était la résidence d'été de la famille des armateurs Fécampois Le Borgne, une des plus anciennes familles liées à la grande pêche. On trouve deux ancrs marines à l'entrée de l'allée. Elles proviennent du St Antoine de Padoue l'un des derniers voiliers de la compagnie. Le domaine est privé et non visitable.

KM 14,2
ALTITUDE 78 m

LATITUDE 49.6572
LONGITUDE 0.294811

76110 Écrainville



LE BEAUPRÉ



Gîte/chambre d'hôtes

A 10km d'Étretat, Beaupré est une typique longère normande en colombages et silex édifée en 1737 exposée plein sud. Au RDC : beau salon avec cheminée d'époque, grande salle à manger avec sa table de ferme, cuisine équipée avec grand four et lave-vaisselle, salle d'eau, WC indépendant. Accès Internet Au 1er étage : chambre parentale et son petit salon, grande chambre avec un lit double et deux lits simples. Grand jardin avec barbecue et terrasse, chemin de randonnée au départ du gîte, centre équestre à 400m, piscine chauffée et bowling à 2,5km. Commerces et services à 2,5km, accrobranches à 5km. Beaupré accueille nos amis les chiens.

Accusé de réception - Ministère de l'Intérieur

076-247600505-20230627-082-2023C-AU

Accusé certifié exécutoire

Réception par le préfet : 30/06/2023

Publication : 30/06/2023

KM 22,3
ALTITUDE 101 m

LATITUDE 49.6494
LONGITUDE 0.310857

76110 Écrainville



J LA CABANE PERCHÉE DU TRAPPEUR

Hébergements divers

A 20 minutes de Fécamp et Etretat, petite parenthèse dans notre cabane du trappeur. Dépaysement assuré dans cet hébergement insolite à la décoration originale. perchée sur ses pilotis, elle vous accueillera dans un endroit calme et reposant. Demie-salle de bain et toilettes sèche. Chemins de randonnée à proximité. Le matin, probable visite des chevreuils et sangliers à 50m de la cabane. Possibilité de petits-déjeuners à la demande.

KM 23,1
ALTITUDE 120 m

LATITUDE 49.6546
LONGITUDE 0.325075

76110 Écrainville



K LES GÎTES DE MME AUBERT

Camping

Plusieurs gîtes et emplacements de caravanning dans une très belle propriété au cœur de la campagne cauchoise.

KM 23,7
ALTITUDE 121 m

LATITUDE 49.6497
LONGITUDE 0.323507

76110 Écrainville



L MANOIR PRESBYTÉRAL D'ECRAINVILLE

Monument & architecture

Manoir du XVIIème siècle typique de l'architecture des manoirs de la côte : un rez-de-chaussée en silex noirs et un étage en pan de bois. Acheté par la commune, il accueillera la mairie en 2024.

KM 23,7
ALTITUDE 125 m

LATITUDE 49.6494
LONGITUDE 0.325285

76110 Écrainville



M EGLISE SAINT-DENIS

Eglise. Abbaye. monastère

L'église date du XIème et XIIème siècles. Elle est construite en pierre blanche, silex et brique. La nef a été transformée au XVIème siècle. La clocher a été reconstruit à la fin du XVIIème siècle et le chœur en grande partie au XVIIIème siècle. Généralement ouverte, n'hésitez pas à faire la visite de l'intérieur pour admirer les vitraux ainsi que les chapiteaux romans.

KM 23,7
ALTITUDE 124 m

LATITUDE 49.6498
LONGITUDE 0.32573

76110 Écrainville



N ROUTE 76

Restaurants / Brasserie

Crêpes et burgers dans une ambiance chère aux motards.

KM 19,7
ALTITUDE 103 m

LATITUDE 49.6565
LONGITUDE 0.285385

les groseilliers
76110 Écrainville



O MANOIR DES GROSEILLIERS

Monument & architecture

Ce manoir a été construit à la fin du XVIIème siècle par Guillaume Dumont en lieu et place d'un ancien château fort. On retrouve les armes de la famille Dumont sur l'une des entrées du domaine. Le manoir n'est hélas pas visible depuis le chemin. Il est non-visitable.

Accusé de réception - Ministère de l'Intérieur

076-247600505-20230627-082-2023C-AU

Accusé certifié exécutoire

Réception par le préfet : 30/06/2023

Publication : 30/06/2023

KM 23,7
ALTITUDE 123 m

LATITUDE 49.6495
LONGITUDE 0.324442

76110 Écrainville



P **TABLE DE PIQUE NIQUE**
Autre

KM 18,0
ALTITUDE 119 m

LATITUDE 49.6644
LONGITUDE 0.264006

76280 Cuverville



Q **TABLE DE PIQUE-NIQUE**
Autre

Accusé de réception - Ministère de l'Intérieur

076-247600505-20230627-082-2023C-AU

Accusé certifié exécutoire

Réception par le préfet : 30/06/2023

Publication : 30/06/2023

Impression générée par l'Institut national de l'information géographique et forestière le 11 mai 2023.

Cet itinéraire est fourni à titre informatif. L'IGN ne certifie pas la fiabilité des informations contenues dans les textes, cartes ou photos de cet itinéraire. Nous vous conseillons de vérifier ces informations avant votre voyage. N'hésitez pas à nous contacter ou à contacter l'auteur pour en savoir plus. Pour plus d'informations sur les données publiées sur ce site, reportez-vous aux Conditions Générales d'Utilisations du site ignrando.fr.