

# CYCLO TERRE DE JEUX 2024



 | THÉMATIQUE : Campagne

## DESCRIPTION

Une belle boucle le long de la Vélocauchoise, accessible à tous, pour découvrir la campagne et muscler ses mollets pour les JO.

## EN IMAGE(S)



Embarquez ce parcours sur votre mobile

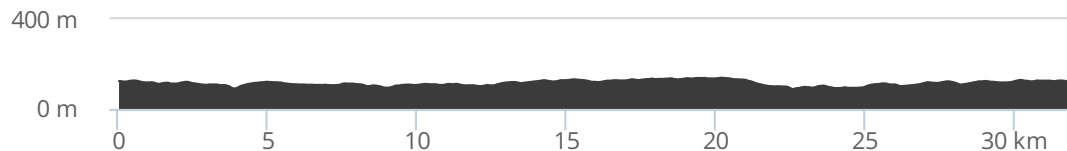
**PUBLIÉ PAR** Tourisme en Campagne de Caux 

**DÉPART** Goderville  
**DISTANCE** 31,8 km

**TYPE(S) PARCOURS**  Boucle

**CYCLO**  
**TOURISME** Facile  
**VELO ROUTE** Facile

**ALTITUDE**  
↑ 139 m    ↘ 283 m  
↓ 88 m    ↙ -284 m



Impression générée par l'Institut national de l'information géographique et forestière le 19 juillet 2023.


Cet itinéraire est fourni à titre informatif. L'IGN ne certifie pas la fiabilité des informations contenues dans les textes, cartes ou photos de cet itinéraire. Nous vous conseillons de vérifier ces informations avant votre voyage. N'hésitez pas à nous contacter ou à contacter l'auteur pour en savoir plus. Pour plus d'informations sur les données publiées sur ce site, reportez-vous aux Conditions Générales d'Utilisations du site ignrando.fr.

1

## INFO PARCOURS 1

KM 0,0  
ALTITUDE 124 m

LATITUDE 49.6462 76110 Goderville  
LONGITUDE 0.367524



### DÉPART

Départ depuis la place de l'église de Goderville.  
Laisser l'église sur votre gauche pour prendre la rue du Bel-Air.  
Au bout de la rue, tourner à gauche puis suivre le balisage du circuit cyclo "La Vélocauchoise" jusqu'à la sortie d'Auberville-la-Renault.

2

## INFO PARCOURS 2

KM 4,8  
ALTITUDE 119 m

LATITUDE 49.6842 76110 Auberville-la-Renault  
LONGITUDE 0.372591



### INFO DIRECTION 2

Arrivé au calvaire, prendre à droite direction Sauvville. Suivre le balisage cyclo vert "circuit des clos-masures". Attention il peut manquer des balises.

Au bout de la route, tourner à droite puis tout de suite à gauche au carrefour suivant, route de Sauvville.

Au bout de la route, tourner à droite, passer sous le pont de chemin de fer et laisser la chemin d'accès à la ferme sur la droite en continuant tout droit.

Au bout de la route tourner une nouvelle fois à droite.

3

## INFO PARCOURS 3

KM 7,5  
ALTITUDE 114 m

LATITUDE 49.6834 76110 Mentheville  
LONGITUDE 0.396083



### INFO DIRECTION 3

Passer sur le pont de chemin de fer et continuer tout droit jusqu'à l'église de Bretteville-du-Grand-Caux.

4

## INFO PARCOURS 4

KM 9,9  
ALTITUDE 106 m

LATITUDE 49.6636 76110 Bretteville-du-Grand-Caux  
LONGITUDE 0.392735



### INFO DIRECTION 4

Laisser l'église sur la droite et prendre la D10A direction Grainville-Ymauville.

Au carrefour suivant, continuer tout droit direction Fauville-en-Caux.

5

## INFO PARCOURS 5

KM 11,6  
ALTITUDE 105 m

LATITUDE 49.6508 76110 Grainville-Ymauville  
LONGITUDE 0.406769



### INFO DIRECTION 5

Au bout de la route au stop, tourner à gauche direction Fauville-en-Caux.

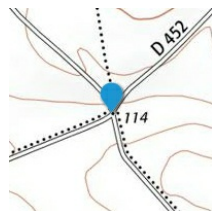
Passer sous le pont de chemin de fer et rentrer dans Grainville-Ymauville. Laisser une première route sur la droite, puis tourner à droite à la seconde route, route du Chêne, direction Le Rouvray.

6

## INFO PARCOURS 6

KM 13,4  
ALTITUDE 115 m

LATITUDE 49.6438 76110 Grainville-Ymauville  
LONGITUDE 0.427583



### INFO DIRECTION 6

Au bout de la route du chêne, tourner à gauche direction Gonfreville-Caillet.

Arriver en centre-bourg, juste avant le stop, tourner à droite route du vieux-Moulin.

7

## INFO PARCOURS 7

KM 15,5  
ALTIUDE 128 m

LATITUDE 49.6454  
LONGITUDE 0.446594

76110 Vattetot-sous-Beaumont



### INFO DIRECTION 7

Au carrefour, continuer tout droit, route de Bailleul, vous quittez le balisage de circuit des clos-masures.  
Continuer toujours tout droit, route de Bailleul puis route du Mont Ybout.  
Au bout de la route du Mont Ybout, tourner à droite, route du Médan.

10

## INFO PARCOURS 10

KM 63,0  
ALTIUDE 126 m

LATITUDE 49.6507  
LONGITUDE 0.371149

76110 Bretteville-du-Grand-Caux



### INFO DIRECTION 10

Quitter la Vélocauchoise en tournant à gauche pour retourner dans le centre de Goderville.  
Vous voilà revenu au point de départ.

8

## INFO PARCOURS 8

KM 19,4  
ALTIUDE 137 m

LATITUDE 49.6211  
LONGITUDE 0.476077

76210 Bernières



### INFO DIRECTION 8

Au bout de la route du Médan, vous voilà dans Bernières.  
Tourner à droite, direction Rouville.

9

## INFO PARCOURS 9

KM 19,9  
ALTIUDE 137 m

LATITUDE 49.616  
LONGITUDE 0.475777

76210 Bernières



### INFO DIRECTION 9

A la sortie du bourg, au mini rond-point, prendre à droite direction Vattetot-sous-Beaumont.  
Vous retrouvez le balisage de la Vélocauchoise à suivre jusqu'à Goderville.